



- 1. Hanoi
- 2. Sai Son
- 3. Mai Chau
- 4. Trung Nang
- 5. Halong Bay

- 6. Hué
- 7. Hoi An
- 8. Da Nang
- 9. Nha Trang
- 10. Quy Noy

- 11. Da Lat
- 12. Ho Chi Minh City
- 13. Can Tho
- 14. Chi Cu
- 15. Pan Thiet



**VIETNAM**

**2015**



**Vietnam**

**2012**





*Vietnam, 2012*

In 4 weken van Noord naar Zuid in dit heerlijke land. Vanuit het drukke maar sfeervolle Hanoi, naar het mooie groene Mai Chau. Via de hobbelige weg van het noordelijke Vietnam naar Halong Bay op het land. Met een stukje over de Ho Chi Minh route door de bergen. Het fantastische Halong Bay met zijn sprookjes-achtige grotten


Na een tussenvlucht naar het midden van het land voor een bezoek aan de keizerlijke stad Hué, met volop Chinese invloeden. De franse koloniale stad Ho An. Het militaristische maar moderne Da Nang. Via een wolkenpas in grote hoogte door de bergen heen gereden om aan te komen in het wonderschone Quy Nhon.

In het zuiden, het koelere Da Lat (25 graden) bezocht, met de franse invloeden duidelijk zichtbaar, om daarna naar de drukke metropool van het westerse Ho Chi Minh City (of was het nu toch Saigon) geweest. De tunnels van Cu Chi hebben veel indruk gemaakt net zo als het oorlogsmuseum waar foto niet de juiste indruk kunnen weergeven. Het tropisch Can Tho in het Zuiden waar het leven nog lekker basic is. Om na dit alles nog na te genieten in Phan Thiet.  
Een vakantie om nooit te vergeten, ook dankzij de 2200 foto's.



## Noord Vietnam

- \* Hanoi
- \* Mai Chau
- \* Haiphong
- \* Ninh Binh
- \* Cat Ba
- \* Halong



HÀ NỘI



*Hanoi:*



*Ha betekend rivier die verwijst de rode rivier. Noi betekend binnen.*

*De geschiedenis gaat ver terug, nog voor onze jaar tellening. De Chinese invloed heeft tot de 6de eeuw geduurd.*

*In de 17de eeuw hebben de Nederlanders hier nog gezeten. Daarna de Fransen en in de 19de eeuw de chinezen. In de twintigste eeuw de Japanners.*

*De stad is na de hereniging de hoofdstad geworden.*





### De Tran Quoc-pagode:

*Tijdens de opstand tijdens de Chinese bezetter in 542 werd het origineel van de pagode gebouwd. Het is gebouwd ter ere van een reuze schildpad wat in Ho Tay meer leefde.*

*De schildpad, volgens de legende het zwaard van de bezetter afnam. Sindsdien staat de schildpad als beeltenis voor het eeuwige leven.*



*In de 17de eeuw is de pagode opnieuw herbouwd na vernietig door de Fransen.*







## Tempel van Literatuur:

De tempel wat bij de eerste universiteit van het land is. Uit de elfde eeuw met een beeld van Confucius en zijn grootste discipelen, jammer genoeg is het meeste herbouwd doordat de oorlog met de Chinese en twee maal de Fransen, de Japanners en daarna door de Amerikaanse soldaten veel is verwoest. Sinds 1235 is heeft de universiteit de naam "Quoc Vien" gekregen. Het is gebouwd is 5 vlakken.




De oprichter van de universiteit












*Jonge dames, in het eerste dag van het collegejaar*





## Opera:

*De Nha Hat Lon, de stadsschouwburg werd in 1911 door de Fransen gebouwd om de rijken Fransen te vermaken.*

*Het gebouw heeft een belangrijke rol gespeeld in de geschiedenis..*

*In 1945 trok de Vietnamese soldaten binnen en de Japanners gaven zich hier officieel over.*


*Vanaf het balkon werd de republiek uitgeroepen.*





# De Thuy Phoung-pagode:

De oudste pagode van het land ligt zo'n 40 km van Hanoi. Het is onbeschadigd omdat het diep in het bos ligt verborgen. De Thuy pagode is gebouwd in 1132 en is gewijd aan de Ly Than Tong, die van 1127 tot 1132 keizer was. De houten beelden van hem en zijn 18 discipelen (arhat) staan opgesteld in de tempel. De 74 beelden en het gebouw zijn nog in 1794 opgeknapt.






232 treden naar de pagode










*Vrouwen naar het land*



























# Halong-Bay:

In het noord oosten van Vietnam ligt de baai bestaand uit 3000 eilandjes in een oppervlakte van 1500 vierkante kilometer. Dit wereld schone natuurpark is wel een van de grootste wereld wonderen ter wereld. De naam Ha Long betekend neergedaalde draak. De legende is dat de eilanden zijn ontstaan door de staart van de draak. In werkelijk zijn de eilanden ontstaan het door erosie van de kalkstenen grond door de eeuwen heen.












Midden-Vietnam

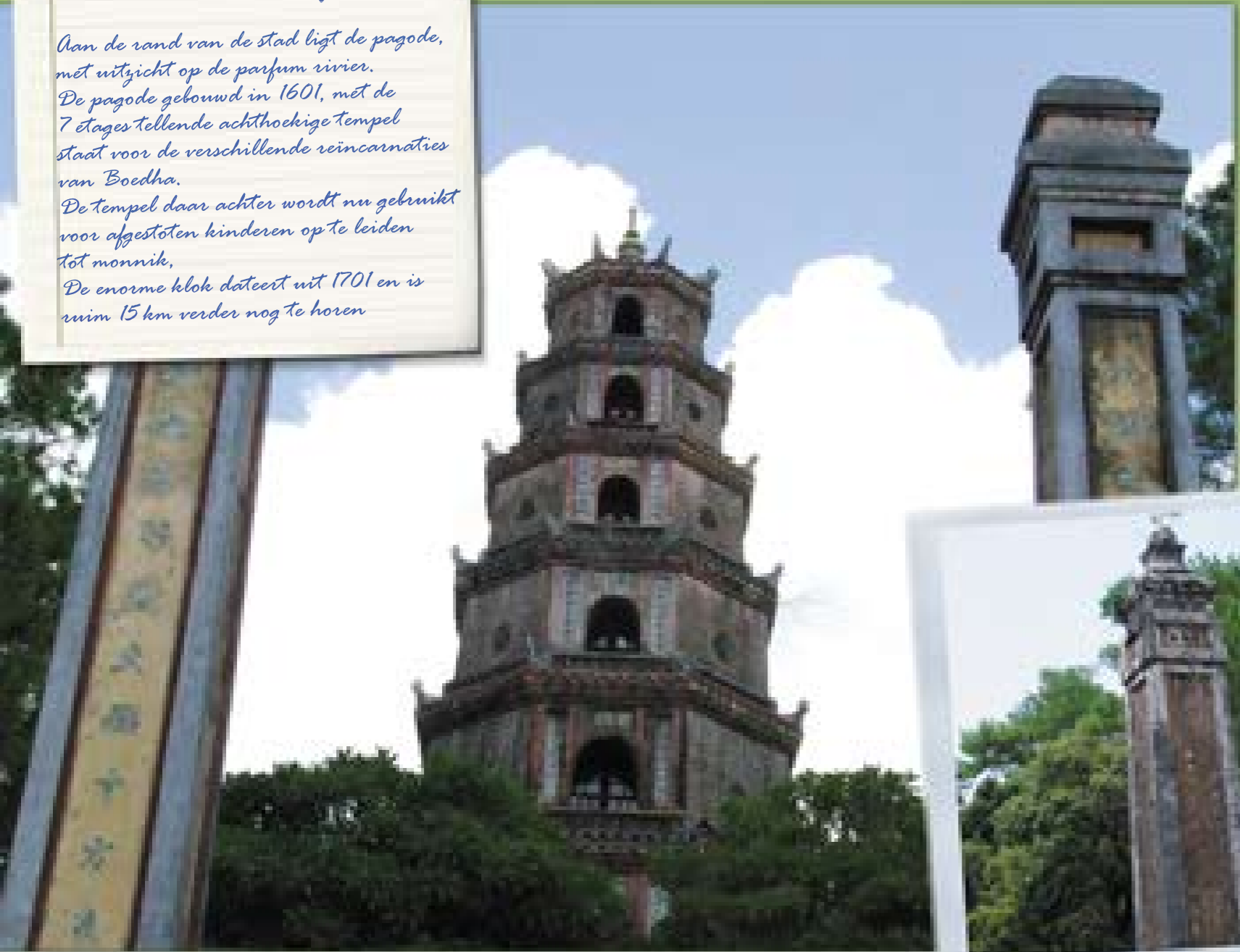
- \* Hue
- \* Hoi An
- \* Danang
- \* Quy Nhon
- \* Nha Trang







# De Thien Mu-pagode


Aan de rand van de stad ligt de pagode, met uitzicht op de parfum rivier.  
De pagode gebouwd in 1601, met de 7 stages tellende achthoekige tempel staat voor de verschillende reïncarnaties van Boedha.  
De tempel daar achter wordt nu gebruikt voor afgestoten kinderen op te leiden tot monnik.  
De enorme klok dateert uit 1701 en is ruim 15 km verder nog te horen











*Vrouwen ingang*




## Hue:


Het keizerlijke paleis in Hue is bijna 1000 jaar het onderkomen geweest van 9 verschillende dynastien in Vietnam. Tot 1960 was het paleis verboden voor de gewone man. Ondanks dat het de Fransen bezetting heeft doorstaan, waren de zware bommen van de Amerikanen te veel. Helaas is er veel beschadigd en zelf een compleet deel tot op de grond afgebrand. Men is hard bezig met de restauratie van de citadel.




Woning laatste koning




















## Hoi-An:





*De stad in het midden van het land heeft in de 17de en 18de eeuw grote tijden gehad. Het diende voor de Fransen als havenstad en tussenstop voor de handelsreizigers vanuit Japan, China en India.*

*De huizen aan langs de rivier staan tenminste een maal per jaar onder water door het hoge water en de vele rivieren die langs de stad naar de zee lopen.*



























Zuid-Vietnam





- \* Dalat
- \* Hoi-Chi-Minh City
- \* Cu Chi
- \* Can Tho
- \* Dong Hoa Hiep
- \* Phan Thiet









































## Paleis van de Hereniging:




Het Paleis, ook wel, het Paleis van onafhankelijkheid is 1954 gebouwd op de plaats van de residentie van de gouverneur generaal van Indochina. Het gebouw diende in 1967-1975 als hoofdkantoor van de Zuidelijke legers. De Amerikaanse Ambassade ligt aan de overkant). In april 1975 denderde de tanks van de Noord-Vietnamese leger door de hekken.



ĐI VÀO LỐI NÀY



*Handel op het water*






## *Cai Rang:*



*De grootste drijvende markt in de Mekong Delta vlakbij de provincie stad Can Tho. Op de dagelijkse markt wordt veelal gehandeld met verse groenten en fruit. De boten die wat te verhandelen hebben laten middels een lange paal op de boot zichtbaar voor de omgeving zien wat ze verkopen.  
De markt begint op 5:00 uur. Bij de eerste zonnestralen is het hier al een grote drukte van boten.*





















## De Cu Chi-tunnels:



De tunnels zijn door de Viet-Minh in de jaeren 40 aangelegd zo'n 70 km buiten Saigon. Toendertijd diende het als opslag plaatsten voor de verzetsstrijders. In de Vietnam oorlog werd het stelsel uitgebreid en diende het voor de Viet-Cong als gerechtbasis. Het was toen een drie lagen stelsel van 200 km lang en reikte tot op de Amerikaanse legertop in de Mekong Delta.



*Luchtgat in vorm van een mierenhoop*



- Pag 2-3:** Hanoi, Mausoleum Ho Chi Minh, het belangrijkste bouwwerk van het hele land.
- Pag 4-5:** Hanoi, De stad; Een kijkje in de chaotische hoofdstad.
- Pag 6-7:** Hanoi, Kiem Liem pagoda; het meer van de teruggegeven zwaard.
- Pag 8-9:** Hanoi Verkeerschaos en oude kwartier; 26 Straten, de oude wijk in de tijd van franse onderdrukking een belangrijk verzetsbolwerk.
- Pag 10-11:** Hanoi, tempel van de Literatuur; De tempel aan Confucius gewijd.
- Pag 12-13:** Hanoi: I pilaar pagode; De door keizer Ly Thai Thung in 1409 gebouwde pilaar.
- Pag 14-15:** Hanoi: Ngoc Son tempel; Tmepl van de Jaden berg, met de brug van de rijzende zon.
- Pag 16-17:** Hanoi: Operahuis en kathedraal; overblijfselen uit de Franse kolonisatie.
- Pag 18-19:** Sai Son: De Thay Phoung: Pagode van de stichting van de Natie.
- Pag 20-21:** Noord Vietnam, de omgeving, Het landschap in het noorden.
- Pag 22-23:** Mai Chau: Thai minderheiden, met huizen op palen hoog in de bergen.
- Pag 24-25:** Mai Chau: omgeving van bergachtige landschap.
- Pag 26-27:** Trung Nang: Bich Dong Pagode, Pagode van het westen, op een steile heuvel gebouwd.
- Pag 28-29:** Trung Nang: landschap, Ha Long in de rijstvelden
- Pag 30-31:** Noord Vietnam, katholieke kerk; oefenen voor de zondagsdienst
- Pag 32-33:** Halong Bay, grot Halong Trien Cung; de grot van de maagd
- Pag 34-35:** Halong Bay; grot Hang Trinh Nu; de grot van de Verrassing.
- Pag 36-37:** Halong Bay, Cat Be eiland, het grootste eiland in Halong Bay.
- Pag 38-39:** Halong Bay, het noordelijke deel van de Baai.



- Pag 40-41:** Midden Vietnam, de stad Hué vanuit de parfum rivier.
- Pag 42-43:** Hué: De Thien Mu pagode, verblijfplaats van Trinch Quang Duc, de monnik die zich in Saigin in 1963 in brand stak.
- Pag 44-45:** Hué: De Thien Mu Pagode, met de enorme bel.
- Pag 46-47:** Hué, Nguyen Tombe; het zomerverblijf van de Koninklijke familie tijdens de Nguyen dynastie.
- Pag 48-49:** Hué, de enorme keizerlijke stad, ook wel de verboden stad genoemd.
- Pag 50-51:** Hué, de enorme keizerlijke stad, met zijn pracht en praal.
- Pag 52-53:** Hué, de enorme keizerlijke stad, met een 30 km lange dikke.
- Pag 54-55:** Hué: De tombe van Gia Long, de begraaf paleis van de één na laatste koning.
- Pag 56-57:** Een rit door het midden van het land.
- Pag 58-59:** Hoi An: De Chinese vergaderzaal, grote Chinese invloeden in de oude stad.
- Pag 60-61:** Hoi An: Japanse brug, de oude brug, een overspanning naar de Japanse wijk.
- Pag 62-63:** Hoi An: de oude stad.
- Pag 64-65:** Hoi An: Dan Nang, de wolkenpas, de steile bergpas in de wolken gelegen midden in het land.
- Pag 66-67:** Da Nang: Museum van de Cham beeldhouwkunst.





**Pag 68-69:** Zuid Vietnam; *landschap*: Het afwisselende landschap van zee en bergen.

**Pag 70-71:** Nha Trang, De Cham torens van Po Nagar, eren van de weinig overblijfselen van Cham gemeenschap.

**Pag 72-73:** Quy Nhon, het heiligdom in de marmeren bergen.

**Pag 74-75:** Nha Trang, de onderwater wereld.

**Pag 76-77:** Nha Trang: Long Son pagode, met een 19 meter hoge Bhoeda beeld ter ere van de Trinch Quang Duc en zijn volgelingen.

**Pag 78-79:** Da Lat; de bloementuin, het koelere klimaat hoog in de bergen zorgt voor mooie bloempracht.

**Pag 80-81:** Da Lat: Prens watervallen.

**Pag 82-83:** Da Lat: de markt, het dagelijkse wir war van winkeltjes binnen en buiten de markt.

**Pag 84-85:** Zuid Vietnam, het *landschap*, met koffie en thee plantages.

**Pag 86-87:** Ho Chi Minh City: Kathedraal en oude postkantoor, overblijfselen van de Franse overheersing.

**Pag 88-89:** Ho Chi Minh City: Thien Hau-pagode, een van de weinige oude pagodes in de stad.

**Pag 90-91:** Ho Chi Minh City: Paleis van de hereniging, het bolwerk van de Zuid-Vietnamese regering.

**Pag 92-93:** Can Tho: Cai Rang, de drijvende markt (van het zuiden).

**Pag 94-95:** Can Tho: De Mekong Delta, het leven op en rond het water.

**Pag 96-97:** Can Tho: de rijstfabriek., het belangrijkste in het leven van een Vietnamese.

**Pag 98-99:** Can Tho: de snoepfabriek, kokos, rijst en slangen op whisky.

**Pag 100-101:** Chi Cu: de tunnels, een oorlogsherinnering.

**Pag 102-103:** Chi Cu: de tunnels, het overblijfsel van de Vietnam oorlog.

